

FOTOGRAFIAS



Foto 1. Vista general con la posición de los manantiales: 281060005, 281060006 y 281060009




Foto 2. Manantial 281060005.




Foto 3. Detalle del manantial 281060005.



Foto 4. Vista general del área de surgencia del manantial 281060006.



Foto 5. Manantial captado de abastecimiento a Murillo de Gállego (281060007) en el Barranco Bibera.



Foto 6. Zona de surgencia del manantial 281060009 en la Pardina de Carcavilla.



Foto 7. Fuente de Las Pauletas (281060016).



Foto 8. Fuente 281060017, a unos 40 m aguas arriba de la fuente de Las Pauletas (281060016).



Foto 9. Área de surgencias difusas en la zona de deslizamientos del P.K. 254,350 (281060018).



Foto 10. Vista general de las surgencias difusas en zona de deslizamientos (281060018) y situación de la surgencia nº 281060020.




Foto 11. Detalle de la surgencia 281060019.



Foto 12. Zona de surgencias difusas a pie de carretera (281060019), frente al sondeo S-13 en el P.K. 252,700. Más a la derecha, fuera de la imagen, se localiza un área con rezumes (R-2).




Foto 13. Vista general del entorno de la surgencia 281060021.



Foto 14. Localización de rezumes (R-1) junto a la fuente de las Pauletas (281060016).



Foto 15. Detalle del sondeo S-11.